



Câmara de Vereadores de Ouro Preto

CUIDANDO DO NOSSO MAIOR PATRIMÔNIO: AS PESSOAS
Gabinete Vereador Geraldo Mendes

PROJETO DE RESOLUÇÃO: 23720

Concede título de cidadão honorária ao Sr.
Charles Romazâmu Murta

A Câmara Municipal de Ouro Preto decreta:

Art. 1º - Fica concedido Título de "CIDADANIA HONORÁRIA" ao Sr. Charles Romazâmu murta pelos relevantes serviços prestados à comunidade deste Município.

Art. 2º - Esta Resolução entra em vigor na data de sua publicação.

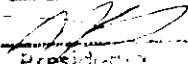
Sala de Sessões, 12 de Fevereiro de 2020.


Vereador Geraldo Mendes - PCDOB

APROVADO em Uma sessão.

Por _____

sala das Sessões, 3 de Março de 2020



Presidente


Com 12 votos a favor e com _____


MR. Juliano AC. Brito Filho


DISTRIBUIÇÃO

10/03/2020









Sala de Sessões da Câmara Municipal de Ouro Preto - 100000027916 - 20/02/2020 - 24



Charles Romazâmu Murta

Endereço para acessar este CV: <http://lattes.cnpq.br/9116846318758010>


ID Lattes: **9116846318758010**

Última atualização do currículo em 10/10/2016



Possui graduação em Engenharia Geológica pela Universidade Federal de Ouro Preto (1997) e mestrado em Evolução Crustal e Recursos Naturais pela Universidade Federal de Ouro Preto (2000). Atualmente é Engenheiro Geólogo da Prefeitura Municipal de Ouro Preto (SMOOP). Tem experiência em Geociências com ênfase em Topografia Aplicada, atuando principalmente nos seguintes temas: Geotecnia Urbana, erosão costeira, obras de contenção de erosão costeira, docência (oito anos lecionando na PUC do Vale do Aço - UNILESTE/UBEC), outorgas de poços tubulares profundos e recuperação de áreas degradadas. **(Texto informado pelo autor)**

Identificação

Nome	Charles Romazâmu Murta
Nome em citações bibliográficas	MURTA, C. R.
Lattes iD	 http://lattes.cnpq.br/9116846318758010

Endereço

Endereço Profissional

COORDENADORIA MUNICIPAL DE DEFESA CIVIL DE OURO PRETO, SECRETARIA MUNICIPAL DE OBRAS DE OURO PRETO, COORDENADORIA MUNICIPAL DE DEFESA CIVIL DE OURO PRETO.
Praça Barão do Rio Branco, 12
Pilar
35400000 - Ouro Preto, MG - Brasil
Telefone: (031) 35593200
URL da Homepage: www.ouropreto.mg.gov.br

Formação acadêmica/titulação

1998 - 2000

Mestrado em Evolução Crustal e Recursos Naturais (Conceito CAPES 5).
Universidade Federal de Ouro Preto, UFOP, Brasil.
Título: Dinâmica Costeira e Processos Erosivos no Município de Mucuri - Extremo Sul da Bahia, Ano de Obtenção: 2000.
Orientador: Prof. Dr. Marcelo Augusto Martins Neto.
Bolsista do(a): Conselho Nacional de Desenvolvimento Científico e Tecnológico, CNPq, Brasil.

Palavras-chave: Erosão costeira; Dinâmica costeira; Ambiente costeiro; Processos costeiros; Obras de contenção de erosão costeira; Praia
Grande área: Ciências Exatas e da Terra
Grande Área: Ciências Exatas e da Terra / Área: Geociências / Subárea: Geologia / Especialidade: Sedimentologia
Grande Área: Ciências Exatas e da Terra / Área: Geociências / Subárea: Geologia / Especialidade: Geologia Ambiental.
Setores de atividade: Produtos e Serviços Voltados Para A Defesa e Proteção do Meio Ambiente, Incluindo O Desenvolvimento Sustentado; Desenvolvimento Urbano; Construção Civil.

1992 - 1997

Graduação em Engenharia Geológica.
Universidade Federal de Ouro Preto, UFOP, Brasil.



Formação Complementar

2005 - 2005	Arcview 9 - Módulo Introdutório. (Carga horária: 24h). Centro Universitário do Leste de Minas Gerais, UNILESTEMG, Brasil.
2003 - 2003	Arcview 8.3 Módulo Introdutório. (Carga horária: 20h). Universidade Federal de Ouro Preto, UFOP, Brasil.

Atuação Profissional

ADJETIVO CETEP, AACT_PPROV, Brasil.

Vínculo institucional

2013 - Atual

Vínculo: Professor Titular, Enquadramento Funcional: Professor de Graduação,
Carga horária: 16

RM SERVIÇOS AMBIENTAIS LTDA, ECOPLAN, Brasil.

Vínculo institucional

2008 - 2012

Vínculo: RESPONSÁVEL TÉCNICO, Enquadramento Funcional: Engenheiro
Geólogo

Prefeitura Municipal de Ouro Preto, PMOP, Brasil.

Vínculo institucional

2012 - Atual

Vínculo: Servidor Público, Enquadramento Funcional: Engenheiro Geólogo, Carga
horária: 30

Outras informações

Vinculado à Secretaria Municipal de Obras de Ouro Preto / Coordenadoria
Municipal de Defesa Civil de Ouro Preto

Atividades

04/2012 - Atual

Serviços técnicos especializados, SECRETARIA MUNICIPAL DE OBRAS DE OURO
PRETO, COORDENADORIA MUNICIPAL DE DEFESA CIVIL DE OURO PRETO.
Serviço realizado
Elaboração de laudos e estudos geotécnicos, hidrogeológicos e litológicos.

Centro Universitário do Leste de Minas Gerais, UNILESTE-MG, Brasil.

Vínculo institucional

2004 - 2012

Vínculo: Professor Titular, Enquadramento Funcional: Professor de Graduação e
Especialização, Carga horária: 40, Regime: Dedicção exclusiva.

Outras informações

Área de atuação em Geoprocessamento, Topografia/Cartografia, Avaliação de
Impactos Ambientais, Recuperação de Áreas Degradadas e Geologia Aplicada

Atividades

08/2005 - 04/2012

Ensino, Curso de Engenharia Sanitária e Ambiental, Nível: Graduação
Disciplinas ministradas

05/2004 - 04/2012

Disciplina Ministrada: Recuperação de Áreas Degradadas

Serviços técnicos especializados, Curso de Engenharia Sanitária e Ambiental
(CEA),

Serviço realizado

Serviço de Planejamento, Montagem e Aperfeiçoamento do Laboratório de
Topografia, Cartografia e Geoprocessamento do Curso de Engenharia Sanitária e
Ambiental (CEA - UNILESTE-MG).

02/2004 - 02/2012

Ensino, Curso de Engenharia Sanitária e Ambiental, Nível: Graduação

Disciplinas ministradas

Disciplina Ministrada: TOPOGRAFIA

02/2004 - 02/2009

Ensino, Curso de Engenharia Sanitária e Ambiental, Nível: Graduação

Disciplinas ministradas

Disciplina Ministrada: GEOMÁTICA

08/2004 - 08/2008

Ensino, Curso de Geografia, Nível: Graduação

Disciplinas ministradas

Disciplina Ministrada: Cartografia II

08/2004 - 08/2008

Ensino, Curso de Geografia, Nível: Graduação

Disciplinas ministradas

Disciplina Ministrada: Cartografia Temática

02/2005 - 02/2008

Ensino, Curso de Geografia, Nível: Graduação

	Disciplinas ministradas Disciplina Ministrada: Cartografia I
10/2005 - 10/2006	Conselhos, Comissões e Consultoria, Curso de Engenharia Sanitária e Ambiental (CEA), Cargo ou função Membro Titular no Conselho do Curso de Engenharia Sanitária e Ambiental.
08/2005 - 08/2006	Conselhos, Comissões e Consultoria, Curso de Geografia, Cargo ou função Representante Titular do Curso de Geografia no Conselho de Pesquisa do Programa de Iniciação Científica do UNILESTE-MG.
06/2005 - 06/2006	Conselhos, Comissões e Consultoria, Curso de Engenharia Sanitária e Ambiental (CEA), Cargo ou função Representante Legal do Centro Universitário do Leste de Minas Gerais (UNILESTE-MG) como Membro Titular da Comissão de Política Urbana Junto à Prefeitura Municipal de Timóteo - MG.
08/2005 - 12/2005	Ensino, Curso de Engenharia Sanitária e Ambiental, Nível: Graduação Disciplinas ministradas
08/2005 - 10/2005	Disciplina Ministrada: Solos II Conselhos, Comissões e Consultoria, Curso de Engenharia Sanitária e Ambiental (CEA), Cargo ou função Membro Titular no Conselho do Curso de Engenharia Sanitária e Ambiental.
08/2004 - 08/2005	Direção e administração, Curso de Engenharia Sanitária e Ambiental (CEA), Cargo ou função Professor Auxiliar Administrativo do Curso de Engenharia Sanitária e Ambiental (CEA - UNILESTE-MG).
10/2004 - 12/2004	Ensino, Planejamento e Gestão Sócio-Ambiental, Nível: Especialização Disciplinas ministradas
05/2004 - 08/2004	Disciplina Ministrada: Cartografia Digital Avançada (AutoCad Map 2000) Direção e administração, Curso de Engenharia Sanitária e Ambiental (CEA), Cargo ou função Professor Assistente na Preparação do Projeto Político Pedagógico do Curso de Engenharia Sanitária e Ambiental (CEA - UNILESTE-MG) para Reconhecimento do Curso Junto ao MEC.
02/2004 - 06/2004	Ensino, Curso de Engenharia Sanitária e Ambiental, Nível: Graduação Disciplinas ministradas Disciplina Ministrada: Metodologia de Pesquisa Científica

Áreas de atuação

- | | |
|----|---|
| 1. | Grande área: Ciências Exatas e da Terra / Área: Geociências / Subárea: Topografia. |
| 2. | Grande área: Ciências Exatas e da Terra / Área: Geociências / Subárea: Cartografia. |
| 3. | Grande área: Ciências Exatas e da Terra / Área: Geociências / Subárea: Geoprocessamento. |
| 4. | Grande área: Ciências Exatas e da Terra / Área: Geociências / Subárea: Geologia/Especialidade: Geologia costeira. |
| 5. | Grande área: Ciências Exatas e da Terra / Área: Geociências / Subárea: Geologia/Especialidade: Hidrogeologia. |
| 6. | Grande área: Ciências Exatas e da Terra / Área: Geociências / Subárea: Geologia/Especialidade: Geotecnia. |

Idiomas

Espanhol	Compreende Bem, Fala Pouco, Lê Razoavelmente, Escreve Pouco.
Inglês	Compreende Bem, Fala Razoavelmente, Lê Bem, Escreve Razoavelmente.
Português	Compreende Bem, Fala Bem, Lê Bem, Escreve Bem.

Prêmios e títulos

2014	MEDALHA D.JAI MA GUIMARÃES, MÚSFI DAS MINAS E DO METAL - MM GERDAL.
------	---

Curimataí. Ouro Preto: Editado e impresso pelos autores, 1997 (Trabalho Geológico apresentado como requisito básico à obtenção do título de Engenheiro Geólogo).

3. **MURTA, C. R.** Caracterização das inclusões fluidas no minério sulfetado do arenito inferior da mina de cobre Uruguai, RS. São Leopoldo, RS. Editora Unisinos, 1997 (Curso de aperfeiçoamento).

Produção técnica

Trabalhos técnicos

1. **MURTA, C. R.** Laudo Geológico-Geotécnico para Loteamento Situado no Passa dez de Baixo, Cabeças, Ouro Preto, MG: Loteamento Chácara da Lagoa. 2015.
2. **MURTA, C. R.** Trabalho Técnico de Elaboração de Quatro Outorgas de Poços Tubulares Profundos. 2011.
3. **MURTA, C. R.** Relatório de Monitoramento Geo-ambiental. 2011.
4. **MURTA, C. R.** Outorga de Poço Tubular Profundo. 2011.
5. **MURTA, C. R.** Outorga de um Poço Tubular Profundo para o Hotel Panorama em Coronel Fabriciano. 2011.
6. **MURTA, C. R.** Outorga de Quatro Poços Tubulares Profundos. 2010.
7. **MURTA, C. R.** Mapeamento Topográfico Planimétrico do Sítio Cantinho do Sossego para Regularização Fundiária Ambiental. 2010.
8. **MURTA, C. R.** Outorga de Um Poço Tubular Profundo. 2010.
9. **MURTA, C. R.** Projeto Conceitual e Topográfico de Dez Espigões Marinhos para Recuperação da Orla da Cidade de Mucuri - BA. 2009.
10. **MURTA, C. R.** Requerimento de Renovação de Outorga de Direito do Uso das Águas. 2009.
11. **MURTA, C. R.** Análise Geológica Aplicada à Avaliação de Impacto de Vizinhança e Análise Preliminar do Risco Geotécnico. 2009.
12. **MURTA, C. R.** Levantamento Planimétrico de Propriedade Particular Rural. 2008.
13. **MURTA, C. R.** Relatório Técnico para Uso de Água Subterrânea. 2007.
14. **MURTA, C. R.** Levantamento Planimétrico de Propriedade Particular Rural. 2007.
15. **MURTA, C. R.** Consultoria, Estudo e Levantamento de Dados Técnicos Geológicos para Elaboração de EIA / RIMA e PCA. 2005.
16. **MURTA, C. R.** Projeto, Laudo Técnico, Supervisão Técnica e Vistoria Técnica da Obra de Contenção da Erosão Costeira da Cidade de Mucuri - BA. 2003.

Bancas

Participação em bancas de trabalhos de conclusão

Trabalhos de conclusão de curso de graduação

1. **MURTA, C. R.; NEGRA, C.A.S.** Participação em banca de Adomirã Ribeiro de Oliveira. Inventário dos Acidentes de Transporte de Cargas Perigosas no Trecho das Rodovias 262 e 381, no período de 2003 a 2007, entre as Cidades de Belo Horizonte e Ipatinga, Estado de Minas Gerais. 2008. Trabalho de Conclusão de Curso (Graduação em Engenharia Sanitária e Ambiental) - UNILESTE-MG; Centro Universitário do Leste de Minas Gerais.
2. **MURTA, C. R.; NEGRA, C.A.S.** Participação em banca de Gustavo Esperança de Faria. Estudo e Caracterização da Qualidade Ambiental das Nascentes do Córrego das Pedras no Município de Sobralia - MG. 2008. Trabalho de Conclusão de Curso (Graduação em Engenharia Sanitária e Ambiental) - UNILESTE-MG; Centro Universitário do Leste de Minas Gerais.
3. **MURTA, C. R.; NEGRA, C.A.S.** Participação em banca de Cleiton José da Silva Batista. Estudo Preliminar de Impacto Ambiental da Obra de Retificação e Canalização sobre o Córrego Caladinho em Coronel Fabriciano. 2008. Trabalho de Conclusão de Curso (Graduação em Engenharia Sanitária e Ambiental) - UNILESTE-MG; Centro Universitário do Leste de Minas Gerais.
4. **MURTA, C. R.** Participação em banca de Kélcia Aparecida de Jesus Lodi. Estudo Preliminar da Degradação do Meio Físico por Atividade de Garimpagem na Região de Capoeirana, Município de Nova Era. 2007. Trabalho de Conclusão de Curso (Graduação em Engenharia Sanitária e Ambiental) - UNILESTE-MG; Centro Universitário do Leste de Minas Gerais.
5. **MURTA, C. R.** Participação em banca de Omildo Júnior Pinto dos Santos. Avaliação Experimental de Pavimentos Permeáveis e Agredados Utilizados em Drenagem Urbana. 2007. Trabalho de Conclusão de Curso (Graduação em Engenharia Sanitária e Ambiental) - UNILESTE-MG; Centro Universitário do Leste de Minas Gerais.
6. **MURTA, C. R.** Participação em banca de Getúlio Castro Junior, Patrícia Procópio e Rodrigo Rodrigues. Controle de Riscos Ambientais urbanos: Estudo de Caso da Área da Biquinha - Bromélias - Timóteo - MG. 2006. Trabalho

Produções



Produção bibliográfica

Artigos completos publicados em periódicos

Ordenar por

Ordem Cronológica

1. LAURIA, P. H. F.; LEITE, M. G. P.; SOBREIRA, F. G.; **MURTA, C. R.**. The use of groins as a control to coast erosion on Mucuri shoreline, Bahia - Brazil. Anais do VIII International Coastal Symposium, Itajaí - SC, v. 1, 2003.
2. ✶ **MURTA, C. R.**; LEITE, M. G. P.; SOBREIRA, F. G.; LAURIA, P. H. F. Concepção de solução para controle de erosão costeira no município de Mucuri, BA. Anais do 10o Congresso Brasileiro de Geologia de Engenharia e Ambiental, Ouro Preto - MG, v. 1, p. 0850E, 2002.

Capitulos de livros publicados

1. ✶ BACELLAR, L. A. P.; LEITE, M. G. P.; **MURTA, C. R.**. Artificial recharge to increase base flow in a small catchment, eastern Brazil. In: Peter J. Dillon. (Org.). Management of aquifer recharge for sustainability. Adelaide: A. A. Balkema Publishers, 2002, v. 1, p. 1-567.
2. ✶ RONCHI, L. H.; LINDENMAYER, Z. G.; BASTOS NETO, A.; **MURTA, C. R.**. O stockwork e a zonação do minério sulfetado no arenito inferior da Mina Uruguaí, RS. In: Luis Henrique Ronchi, Anderson Orestes Cavalcante Lobato. (Org.). Minas do Camaquã, um estudo multidisciplinar. Ted. São Leopoldo, RS. Editora Unisinos, 2000, v. . p. 165-190.

Resumos publicados em anais de congressos

1. BITTENCOURT, C. A.; **MURTA, C. R.**; LORENZONI, R. S. Geração de um Banco de Dados Georreferenciados para o Parque Estadual do Rio Doce como Suporte à Estudos Comparativos entre Atividades Antrópicas e Área Preservada. In: VI Simpósio Nacional e Congresso Latino-americano sobre Recuperação de Áreas Degradadas, 2005, Curitiba, PR. Anais / VI Seminário Brasileiro [sobre] Recuperação de Áreas Degradadas, Congresso Latino-americano [sobre] Recuperação de Áreas Degradadas. Curitiba, PR: Editora da UFPR, 2005. p. 675-675.
2. LEITE, M. G. P.; BACELLAR, L. A. P.; CASTRO, P. T. A.; **MURTA, C. R.**. Análise ambiental da microbacia do córrego Quilombolas, Vale do Jequitinhonha, semi-árido mineiro. In: I Simpósio Brasileiro de Engenharia Ambiental, 2002, Itajaí - SC. Anais do Simp. Bras. Eng. Ambiental, 2002. v. 1. p. 86-86.
3. **MURTA, C. R.**; LEITE, M. G. P.; SOBREIRA, F. G.; LAURIA, P. H. F. Controle de erosão costeira através de espigões de gabiões em Mucuri - BA. In: 41 Congresso Brasileiro de Geologia: A geologia e o Homem, 2002. João Pessoa - PB. Anais do 41 Congresso Brasileiro de Geologia: A geologia e o Homem, 2002. v. 1. p. 106-106.
4. **MURTA, C. R.**; MARTINS NETO, M. A. Erosão costeira no Município de Mucuri, extremo sul da Bahia: Monitoramento dos processos dinâmicos e estudo de métodos alternativos para controle da erosão. In: VIII Congresso da ABEQUA (Associação Brasileira de Estudos do Quaternário), 2001, Mariluz, Imbé - RS. Mudanças Globais e o Quaternário: Boletim de Resumos, 2001. p. 536-537.

Resumos publicados em anais de congressos (artigos)

1. MARTINS NETO, M. A.; RAMOS, M. L. S.; **MURTA, C. R.**. A pseudo discordância angular entre os Supergrupos Espinhaço (Mesoproterozóico) e São Francisco (Neoproterozóico), na região entre Santa Bárbara e Curimataí, Serra Mineira (MG). Anais do IX Simpósio de Geologia de Minas Gerais, SBG-MG, Ouro Preto, v. 14, p. 25-26, 1998.
2. RONCHI, L. H.; **MURTA, C. R.**; GODOY, M. M. O minério sulfetado do arenito inferior da mina de cobre Uruguaí, RS. Anais do XL Congresso Brasileiro de Geologia SBG-MG, Belo Horizonte, p. 154-154, 1998.

Outras produções bibliográficas

1. ✶ **MURTA, C. R.**. Dinâmica costeira e processos erosivos no município de Mucuri - extremo sul da Bahia. Ouro Preto: Editado e impresso pelo autor, 2000 (Dissertação de Mestrado).
2. RAMOS, M. L. S.; **MURTA, C. R.**. Caracterização das relações de contato entre o supergrupo Espinhaço e o Supergrupo São Francisco no front da Serra do Espinhaço Meridional entre os municípios de Santa Bárbara e

- de Conclusão de Curso (Graduação em Geografia) - UNILESTE-MG; Centro Universitário do Leste de Minas Gerais
7. **MURTA, C. R.** Participação em banca de Sebastião Carvalho, Valdir Costa e Geniar Oliveira. Gestão Ambiental de Resíduos Sólidos e Fluente Hídricos nos Postos de Combustíveis do Município de Timóteo - MG. 2006 Trabalho de Conclusão de Curso (Graduação em Geografia) - UNILESTE-MG; Centro Universitário do Leste de Minas Gerais.
 8. **MURTA, C. R.** Participação em banca de Ana Flávia de Melo Moreira Aspecto Bacteriológico da Água Consumida pela População de Ipatinga - MG, Através de Fonte Alternativa - Cisternas. 2005. Trabalho de Conclusão de Curso (Graduação em Curso de Engenharia Sanitária e Ambiental) - Centro Universitário do Leste de Minas Gerais.
 9. **MURTA, C. R.**; HORTA, M. A. P.; RIBEIRO, A. L. Participação em banca de Fabrício Thomaz de Oliveira Ker. Zonamento Ecológico-Econômico no Município de Coronel Fabriciano-MG com Base em Princípios de Ecologia de Paisagem. 2005. Trabalho de Conclusão de Curso (Graduação em Curso de Ciências Biológicas) - Centro Universitário do Leste de Minas Gerais.
 10. **MURTA, C. R.**; MURTA, S. Participação em banca de Martha de Almeida Antunes & Sirlei Souza Menezes dos Santos. A Degradação Ambiental no Município de Coronel Fabriciano - MG: Estudo de Caso do Ribeirão Caladão no Bairro JK.. 2005 Trabalho de Conclusão de Curso (Graduação em Curso de Geografia) - Centro Universitário do Leste de Minas Gerais.
 11. **MURTA, C. R.**; MURTA, S. Participação em banca de Joel dos Santos Pereira & Rosana Aparecida de Almeida Freitas. Revitalização de Área Degradada: Estudo de Caso do Areão, João Monlevade - MG. 2005. Trabalho de Conclusão de Curso (Graduação em Curso de Geografia) - Centro Universitário do Leste de Minas Gerais.

Eventos

Participação em eventos, congressos, exposições e feiras

1. III Semana Integrada de Engenharia, promovida pela Faculdade Adjetivo-CETEP. Desertificação na Região Sudeste. 2014. (Outra).
2. I Semana Temática do Curso de Ciências Biológicas do Unileste-MG. A Extinção Permotriássica da Vida. 2010 (Outra).
3. Semana de Ciências Exatas / Minicurso - Centro Universitário do Leste de Minas Gerais / UNILESTE-MG Efeito Estufa Natural e a Extinção Permo-Triássica. 2009. (Outra).
4. Mesa Redonda Degradação dos Recursos Hídricos e a Política de Recuperação. 2005. (Outra).

Orientações

Orientações e supervisões concluídas

Monografia de conclusão de curso de aperfeiçoamento/especialização

1. Kívea Fernandes Fonseca. Técnicas Aplicadas no Projeto Mãe d'água Para Aumento da Rugosidade Superficial e da Recarga do Aquífero da Bacia Ribeirão Candidópolis. 2011. Monografia. (Aperfeiçoamento/Especialização em Engenharia Sanitária e Ambiental) - UNILESTE-MG; Centro Universitário do Leste de Minas Gerais. Orientador: Charles Romazâmu Murta.
2. Juliana Silva Santos. Estudo de Técnicas de Recuperação para Áreas Degradadas por Mineração. 2011. Monografia. (Aperfeiçoamento/Especialização em Engenharia Sanitária e Ambiental) - UNILESTE-MG; Centro Universitário do Leste de Minas Gerais. Orientador: Charles Romazâmu Murta
3. Leonardo Cezar Heringer. Análise da Erosão Diferencial do Horizonte Pedológico B e C no Bairro Belvedere em Coronel Fabriciano - MG. 2009. Monografia. (Aperfeiçoamento/Especialização em Engenharia Sanitária e Ambiental) - UNILESTE-MG; Centro Universitário do Leste de Minas Gerais. Orientador: Charles Romazâmu Murta
4. Josiane Cardoso Martins. Adequação das Fichas de Caracterização de Áreas de Riscos Indicadas pelo Ministério das Cidades e pelo IPT ao Município de Coronel Fabriciano - MG: Estudo de Caso nos Bairros Ponte Nova, Morada do Vale e São Domingos. 2009. Monografia. (Aperfeiçoamento/Especialização em Engenharia Sanitária e Ambiental) - UNILESTE-MG; Centro Universitário do Leste de Minas Gerais. Orientador: Charles Romazâmu Murta.
5. Markson André Martins de Souza. Estudo dos Principais Métodos de Recuperação de Área Degradada e uma Aplicação no Bairro Parque Caravelas, Município de Santana do Paraíso / MG. 2007. Monografia.

(Aperfeiçoamento/Especialização em Engenharia Sanitária e Ambiental) - UNILESTE-MG; Centro Universitário do Leste de Minas Gerais. Orientador: Charles Romazâmu Murta.

6. Raquel Maria Aredes. Avaliação e Proposta de Contenção de Voçorocamento: Estudo de Caso do Bairro Morada do Vale - Coronel Fabriciano / MG. 2006. Monografia (Aperfeiçoamento/Especialização em Geografia) - UNILESTE-MG; Centro Universitário do Leste de Minas Gerais. Orientador: Charles Romazâmu Murta.



Trabalho de conclusão de curso de graduação

1. Virginia Ottoni Cota. Análise da Rota da Coleta de Lixo do Município de Rio Piracicaba - MG. 2006. Trabalho de Conclusão de Curso. (Graduação em Curso de Engenharia Sanitária e Ambiental) - Centro Universitário do Leste de Minas Gerais. Orientador: Charles Romazâmu Murta.

Iniciação científica

1. Carolina Bittencourt de Abreu. Geração de Mapas Temáticos para o Parque Estadual do Rio Doce como Suporte à Pesquisas em Áreas Específicas. 2006. Iniciação Científica. (Graduando em Curso de Engenharia Sanitária e Ambiental) - Centro Universitário do Leste de Minas Gerais, Programa de Iniciação Científica do Leste de Minas Gerais. Orientador: Charles Romazâmu Murta.

Câmara de Vereadores de Ouro Preto

CUIDANDO DO NOSSO MAIOR PATRIMÔNIO: AS PESSOAS
Gabinete do Presidente



RESOLUÇÃO Nº 219/2020

Concede Título de Cidadão Honorário de Ouro Preto ao Senhor Charles Romazâmu Murta

A Mesa da Câmara Municipal de Ouro Preto, no uso de suas atribuições legais, faz saber que a Câmara Municipal aprovou e ela, em seu nome, promulga a seguinte RESOLUÇÃO:

Art. 1º - Fica concedido Título de Cidadania Honorária ao Senhor **Charles Romazâmu Murta** pelos relevantes serviços prestados à comunidade deste Município.

Art. 2º - Esta Resolução entra em vigor na data de sua publicação.

Ouro Preto, Patrimônio Cultural da Humanidade, 3 de março de 2020, trezentos e oito anos da Instalação da Câmara Municipal e trinta e nove anos do Tombamento.


Juliano Ferreira - Presidente


Marco Antônio de Freitas – Secretário

Registrada e publicada nesta Secretaria em 4 de março de 2020


Gilson Graciano Moreira- Diretor Geral

Projeto de Resolução 235/20

Autoria: Vereador Geraldo Mendes

GABINETE DO
PRESIDENTE

