



500000013026

# Câmara de Vereadores de Ouro Preto

**CUIDANDO DO NOSSO MAIOR PATRIMÔNIO: AS PESSOAS**



Assessoria de Comissões

**PROJETO DE LEI ORDINÁRIA: 257/20**



**Modifica a denominação de rua 20 de janeiro, constante no item 42 da Lei Municipal nº 375/1970 - que passará a ser rua Rio de Janeiro no bairro Morro São Sebastião**

A Câmara Municipal de Ouro Preto decreta:

**Art. 1º** O item 42, do artigo 1º, da Lei nº 375, de 28 de dezembro de 1970, passará a vigorar com a seguinte redação:

"Art. 1º ...

(...)

42- Logradouro - 96-200 - que inicia na praça e vai até certo ponto, passando pelo prédio da escola: **Rua Rio de Janeiro.**"

**Art. 2º** Esta Lei entra em vigor na data da sua publicação.

Sala de Sessões, 26 de Novembro de 2020.

**Vereador Luiz Gonzaga - PL**

Câmara Municipal de Ouro Preto

Protocolo

Nº 29577

Correspondência Recebida

Em 26/11/2020

Ass. [assinatura] Hs e 10h 44 Min

APROVADO em Única Redação da

Por

sala das Sessões, 17 de dezembro de 2020

Presidente

Com 12 votos a favor e com 02 votos contra

AR = equi

AP = Thiago

# **Câmara de Vereadores de Ouro Preto**


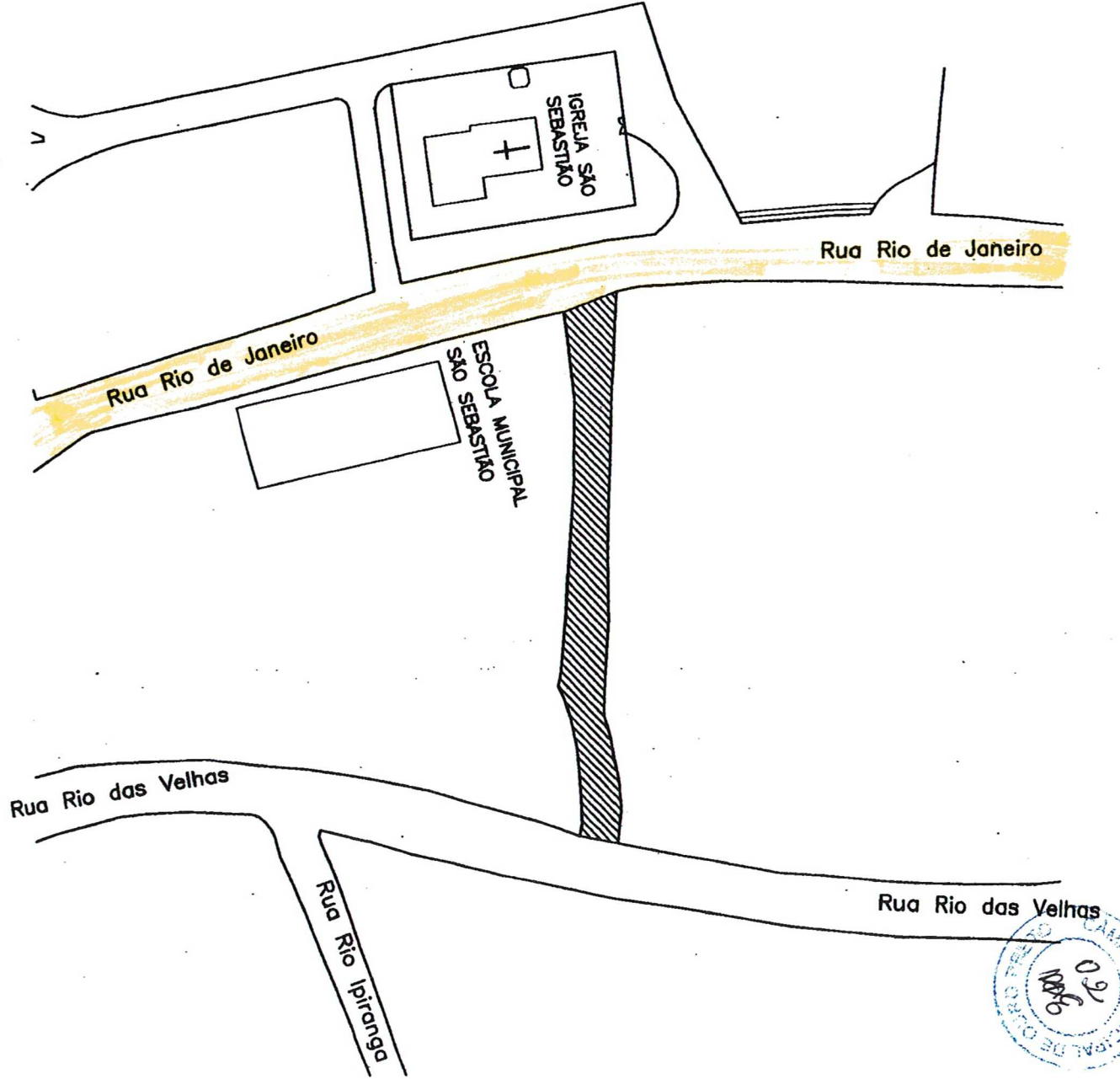
**CUIDANDO DO NOSSO MAIOR PATRIMÔNIO: AS PESSOAS**




## **Justificativa**

A alteração proposta visa atender à solicitação de moradores, uma vez que conhecem a rua como Rio de Janeiro, sendo que esse nome está até nas correspondências recebidas por eles. Além disso, alguns pontos de referência do local têm o endereço como Rua Rio de Janeiro. Dentre esses, o Bar da Nida e a Escola Municipal São Sebastião.

Croquis





**DISTRIBUIÇÃO**

Aos 26 de novembro de 2020  
Distribuição para a Câmara Municipal de Ouro Preto  
comp. nº 000/2020.

Do qual não consta livro e/ou cópia.

Presidente da Câmara Municipal de  
Ouro Preto

**Abaixo-assinado**



Os moradores abaixo-assinados, residentes na rua Rio de Janeiro (denominada pela Lei nº 375/1970 como rua 20 de Janeiro), bairro Morro São Sebastião, solicitamos, junto ao Legislativo ouro-pretano que seja modificada a denominação de logradouro da **rua 20 de Janeiro** para rua **Rio de Janeiro**, tendo em vista que muitas correspondências chegam ao local endereçadas aos moradores como **Rio de Janeiro**.



Nome	Endereço	Documento
Henrique R Lima	Rua Rio ITABIRAS n.º 7	MS 940784
Milza Maria Pereira Alves	Rua Rio Itabira n.º 3	MG 358235
Eliana G. Pereira	Rua Rio Itabira n.º 7	M. 5.938.114
Dilcio Antônio e Pereira	Rua Rio Itabira n.º 7	MG 2.342.657
Maria A. M. Pereira	Rua Rio ITABIRAS n.º 7	<del>300</del> MG 724.002
João Boaventura Pereira	Rua Rio Itabira n.º 7	MG 221.514
Francisco de Sales Neto	Rua Rio Grande n.º 61	Mot. 033.513
Maria Margarida Costa Neto	Rua Rio Grande n.º 61	
Dante de Azevedo Gerson	Rua Rio de Janeiro n.º 238	
Vences Gonçalves da Silva	Rua Rio de Janeiro n.º 238	
Antônio Carlos Costa	Rua Rio de Janeiro n.º 217	MG. 3.663.306
Cynthia Kelly Pereira Costa	Rua Rio de Janeiro n.º 217	
Frei Carlos Pereira	Rua Rio de Janeiro n.º 188	MG - K = 690.151
Adalberto Oscar Gonçalves	Rua Rio de Janeiro n.º 214	08142845660
Luiz Carlos de Souza	Rua Rio de Janeiro n.º 250	mg 12675422
Griselis de J. Ferreira	Rua Rio de Janeiro 250	356846814
Andréia Aparecida dos Santos	Rua Rio das Velhas 251	
Patrícia M. Mendes de Araújo	Rua Rio de Janeiro 250	MG 19470449
Cláudio Marcos Mendes	Rua do Campo, 55	m. 7611.046
Jefferson Dutra de Carvalho	Rua Rio Ipiranga 137	MG. 16.909.834
Juan de Salis Rufino Dias	Rua Simão de Sá, 176	192.055.026-83



Nome	Endereço	Documento
Lucasina Oliveira Silva	Rua Rio das Velhas	CPF 060.720-986-64
Camilla P Costa Lopes	R. Rio Negro, 500 São Sebastião	MG 16615655
Marcos Venício Nóbrega	R Rio DOCE 22	CPF 027833006-13
Mônica J. M. Romão	R. Rio de Janeiro 132	877.668.096.72
Helena Aparecida Santos	Rua do Coqueiro, 164	CPF. 105379276 03
Ronaldo Rogério Gonçalves	Rua Rio Grande - 21	603 473 336 72
Sheila Maria Pereira Gonçalves	Rua Rio Grande 21.	MG-G. 888.433





**PREFEITURA MUNICIPAL DE OURO PRETO**

**ESTADO DE MINAS GERAIS**

**CERTIDÃO DE LOGRADOURO**

**Protocolo 10500/2020**



00006A4030

**Abertura:** 25/11/2020  
**Solicitante:** CAMARA MUNICIPAL DE OURO PRETO

**Observação:**  
O CONTRIBUINTE SOLICITA CERTIDÃO DE LOGRADOURO.



Você pode consultar o andamento do seu protocolo pela internet através do endereço [www.ouropreto.mg.gov.br/protocolos](http://www.ouropreto.mg.gov.br/protocolos) e em seguida digitando o código de acesso:

**Protocolado por:** \_\_\_\_\_

*Moacir Duarte Rosa*

**MOACIR DUARTE ROSA  
GERÊNCIA DA RECEITA MUNICIPAL**

*Moacir Duarte Rosa  
Assessor Administrativo  
Matrícula 13.693-0*

# Câmara de Vereadores de Ouro Preto

CUIDANDO DO NOSSO MAIOR PATRIMÔNIO: AS PESSOAS



Ouro Preto, 24 de novembro de 2020.

À Gerência de Receita Municipal  
Prefeitura Municipal de Ouro Preto

Senhores(as),

Solicito a vossas senhorias declaração de que há(ou não) no Morro São Sebastião logradouro com o nome de Rua Rio de Janeiro, tendo em vista que a Lei nº 375/1970 nomeia o local como rua 20 de Janeiro.

  
Vereador Luiz Gonzaga do Morro

25 11 2020  
Morro São Sebastião



# DECLARAÇÃO

## DENOMINAÇÃO DE LOGRADOURO

A Secretaria Municipal da Fazenda, através da Gerência da Receita Municipal, declara que, consultando os Arquivos das Leis de Denominação de Logradouros Públicos, não foi encontrada nenhuma informação referente à denominação Oficial do logradouro denominado "Rua Rio de Janeiro", no Bairro Morro São Sebastião, em Ouro Preto/MG.

Para constar, eu, Moacir Duarte Rosa, Agente Administrativo, lavro a presente declaração, que assino juntamente com Maria Geralda de Freitas, Gerente da Receita Municipal.

Ouro Preto, 26 de Novembro de 2020.

*Moacir Duarte Rosa*  
MOACIR DUARTE ROSA  
AGENTE ADMINISTRATIVO  
Moacir Duarte Rosa  
Agente Administrativo  
Matricula 13 693-0

*Maria Geralda de Freitas*  
MARIA GERALDA DE FREITAS  
GERENTE DA RECEITA MUNICIPAL  
Maria Geralda de Freitas  
Mestre Fiscal da Receita Municipal  
Matricula Nº 13.854



Lei Nº 375 de 28 de dezembro de 1970

dispõe sobre denominação de logradouros públicos

o povo do município de ouro preto, por seus representantes, decretou e eu, em seu nome sanciono a seguinte lei:

Art. 1º - Ficam os logradouros públicos, desta cidade, abaixo discriminados com as seguintes denominações:

- 1 - Logradouro 84-113 - que inicia ao asfalto e vai até a Rua Dom Helvécio: vila pereira.
- 2 - Logradouro 118-223 - rua que inicia a esquerda da numeração da Vila Pereira e vai até certo ponto: Rua Bom Jardim.
- 3 - Logradouro 229-123 - que começa na Rua Dom Helvécio, lado direito e vai/ até, digo lado esquerdo e vai até certo ponto: Rua Otávio de Brito.
- 4 - Logradouro 13-81 - que inicia na Rua Dom Helvécio e vai em direção a Barragem de Lama Vermelha de Saramenha: Rua Miguel Moreira.
- 5 - Logradouro 24-59 - que começa na Prof. Honório Estêves e vai até a Rua Alvarenga; Travessa Cruzeiro do Sul.
- 6 - Logradouro 19-54 - que inicia na Rua presidente Castelo Branco e vai ao alto do Areião: Travessa Ametista.
- 7 - Logradouro 20-55 - que começa na Rua Castelo Branco e vai até a casa do Sr. Crispim Ferreira: Rua Estrela Dalva.
- 8 - Logradouro 22-56 - começa na Rua 20-55 ( perto da casa do Sr. Crispim e vai até o buraco quente: ) Rua Pico do Itacolomy.
- 9 - Logradouro 113-228 que começa na Rua Benedito Valadares e vai até a Rua Dr. Albino Sartori, pela escada: Rua da Natividade.
- 10 - Logradouro 89-193 - que inicia na Rua dos Inconfidentes e vai ao Saramenha: Av. Lima Júnior.
- 11 - Logradouro 34-124 - que começa a esquerda da Rua dos Inconfidentes e vai até ao córrego do Funil, em direção a Praça de Esportes: Beco das Rosas.
- 12 - Logradouro 91-195 - que começa na Rua Pandiá Calógeres e vai a beira do córrego abaixo: Beco da Saudade.

cont. do Art. 1º -

GR




- 1 - Logradouro 46-143 - que começa próximo ao adro das Dóres e vai até certo ponto em direção a Cruz de Santa Efigênia: Bêco da Boa Esperança.
- 2 - Logradouro 119-224 - que começa no bêco 46-143 e vai paralelamente a este na mesma direção: Bêco do Ouro Pôdre
- 3 - Logradouro 49-150 - que começa na Rua Padre Carvalho e segue até a ponte do palácio: Bêco Canastra.
- 4 - Logradouro 50-151 - que começa no Bêco 49-150 e vai até a Rua que vem do palácio velho: Travessa do Ouro Fino.
- 5 - Logradouro 52-153 - que começa na Rua Dom Silvério e vai em direção a ponte de Marília: Padre Epifânio.
- 6 - Logradouro 53-154 - que começa na Rua 52-153 e vai até a Ponte do Palácio: ( Rua Beira Córrego ) : Rua do Suspiro.
- 7 - Logradouro 54-155 - que começa na Rua Silvério a esquerda e vai até a casa que recebeu o nº 70: Rua Padre Messias Passos.
- 8 - Logradouro 55-156 - que inicia na Rua Dom Silvério e vai até a Rua / Conselheiro Quintiliano: Travessa das Bajes.
- 9 - Logradouro 57-158 - que começa na Rua Conselheiro Quintiliano e vai até o portão da casa de Ilií Ebba: Travessa José dos Santos Godinho.
- 10 - Logradouro 120-225 - que inicia no Logradouro 57-158 e vai a Rua Chico Rei: Travessa Topázio.
- 11 - Logradouro 24- 97 - que começa na Rua Henry Gorceix e vai até além da caixa d'água nº 61: Bêco do Chafariz
- 12 - Logradouro 22- 94 - que começa no asfalto ( Rua Padre Rolim ) de frente a casa do sr. Moacir Lourenço, passando pela / caixa d'água antiga e vai até o alto Manganês.
- 13 - Logradouro 15 - 87- que começa no asfalto, sobe paralelamente a Rua Dr. José Araújo Dias ( a sua direita ) Rua Platina.
- 14 - Logradouro 16 - 88- que começa na Rua Dr. José Araújo Dias e vai em direção ao logradouro 15-87, Rua Dolonita.
- 15 - Logradouro 18- 90 - que começa no fim da Rua Dr. José Araújo Dias e



- cont. do art. 1º -


vai até o logradouro 19-91, Rua do Ouro.

- 8 - Logradouro -19-91 - que inicia no alto das ruínas de mineração de ouro e vai ultrapaassar a caixa d'água do Veloso: Rua Pirita.
- 9 - Logradouro -23-95 - que inicia nos fundos da casa do Sr. Henrique Passos e vai ao logradouro 22-94, ao qual é ligado por um caminho estreito: Bêco Diamante.
- 0 - Logradouro -114-85 - que começa no asfalto, perto de um poste da CEMIG e vai até uma represa de água potável ( volta do córrego ) : Rua do Palácio
- 1 - Logradouro- 115-86- que começa no logradouro 114-85 e vai até o asfalto ( Rua Padre Rolim ) : Rua Mármore.
- 2 - Logradouro- 2-68- começa na Rua Professor Ribas, próximo a Caixa D'água nº 17 e vai até a Rua São Miguel Arcanjo: Travessa / do Talco.
- 3 - Logradouro- 38- que inicia no fim da Rua Gabriel Santos e vai até um portão de uma casa afastada: - Bêco do Calcáreo.
- 4 - Logradouro - 25-60- que inicia no largo do Rosário e vai até a Travessa Domingos Vidal: Travessa São Benedito.
- 5 - Logradouro- 25-98- que inicia na Rua Henry Gorceix e vai até a Rua Padre Rolim, próximo ao posto de Gasolina: Travessa / quartzo.
- 6 - Logradouro- 29-102- que inicia na Rua Salvador Trópia e vai até a Rua Barão de Camargos: Travessa Jasmim.
- 7 - Logradouro-116-221- que começa na Rua Salvador Rocha Lagoa e vai até certo ponto atrás do Grande Hotel: Rua Hematita.
- 8 - Logradouro-115-220- que inicia a direita da Rua Pandiá Calógeres e vai / até a casa do Sr. Gumercindo, nos fundos da Escola / Técnica: Rua das Alterosas.
- 9 - Logradouro- 93-197- que começa na Ladeira João de Paiva e vai até a Pra-  
cinha do Morro de São Sebastião: Rua Rio Paranaíba.
- 0 - Logradouro- 94-198- praça do Morro de São Sebastião: Praça N.S.da Saúde
- 1 - Logradouro- 95-199- que começa na praça e vai a casa do Sr. Pedro Pei-  
to: Rua Rio das Velhas.



- cont. do art. 1º -

- 42- Logradouro - 96-200- que inicia na praça e vai até certo ponto, passando pelo prédio da Escola : Rua 20 de Janeiro.
- 43- Logradouro - 97-201- que inicia no logradouro 96-200 e contorna a Capela pelo seu lado esquerdo: Rua Rio Grande.
- 44- Logradouro- 98-202- que inicia na praça e vai até o portão da propriedade do Sr. Moacir Costa : Rua Rio Coce.
- 45- Logradouro- 99-203- que inicia na praça (94-198 ) e vai em direção ao Morro de São João (Estrada): Rua Rio Piracicaba.
- 46- Logradouro-100-205- que inicia no logradouro 99-203 e vai até a uma porteira : Rua Rio Piranga
- 47- Logradouro-101-206- que começa na praça (95-198) e vai até a Bomba D'água : Rua Rio Itabira.
- 48- Logradouro-102-207- que inicia na 101-206 e vai até certo ponto, pelo lado esquerdo, onde está a casa do Sr. João Crispim: Rua Rio Verde.
- 49- Logradouro- 61-163- que inicia na Rua Maciel, antes da Ponte José / Vieira e vai até a Rua Santa Rita: Travessa Basalto.
- 50- Logradouro- 67-169- que inicia na Rua Maciel, depois da Itapicanga, a Rua Santa Rita : Travessa Caraca.
- 51- Logradouro- 69-171- praça de forma triangular de frente a Capela de Santana : praça Santana
- 52- Logradouro- 70-172- que inicia no adro, ao lado da Capela de Santana e segue em direção ao Morro de São João: Rua 24 de junho
- 53- Logradouro- 71-173- que inicia na Rua 70-172 e vai até certo ponto, ficando atrás da Capela de Santana: Rua São Pedro
- 54- Logradouro-117-222- que inicia na Rua 15 de Agosto e vai até a Praça defrente a Capela de Santana: Rua Serra Negra.
- 55- Logradouro- 73-175- que inicia no fim da Rua 13 de Maio e vai até certo ponto, em direção ao Morro de Santana: Iadeira Mestre Joaquim Aniceto.
- 56- Logradouro- 75-177- que inicia na Rua 13 de maio e vai até a Rua 15



de Agosto: Travessa do Chumbo.

9/10/71



- 57- Logradouro- 76- 178- que inicia na Rua 13 de Maio (2a. Travessa da rua 13 de maio) a Rua 15 de Agosto Travessa da Fontinha.
- 58- Logradouro 77- 179- que inicia na Rua 13 de Maio(3a. Travessa) a Rua 15 de Agosto: Travessa Malacacheta.
- 59- Logradouro 78- 180- que inicia na Rua Conselheiro Quintiliano e vai até a Rua 13 de Maio: Travessa das Bandeiras.
- 60- Logradouro 19- 181- que inicia na Rua Maciel e vai a Iadeira- sob o nº 82-185: Travessa 16 de Julho.
- 61- Logradouro 78- A-182- que inicia na Travessa da Rua Maciel- Rua 13 de Maio, digo, que inicia na Travessa 78-181, e vai Rua 13 de Maio passando pela Caixa: Travessa Princesa Izabel.
- 62- Logradouro-79-183- que inicia na rua Maciel e vai até a Rua 13, de Maio, digo, que inicia na Travessa 79-181 vai até a Rua 13, de Maio: Travessa da Mantiqueira.
- 63- Logradouro-80-184- que inicia na Rua 13 de Maio e vai até um poste da OSMIG- Beco da Luz.
- 64- Logradouro-81-185- que inicia a direita da Rua 13 de Maio, seguindo-a paralelamente até atingí-la novamente: João Augusto Soares:
- 65- Logradouro-82-186- que inicia na Rua Maciel próximo a casa do Sr. Sebastião Gomes e vai até o logradouro 81-185: Iadeira Rio São Francisco.
- 66- Logradouro-83-187- 2a. Iadeira que inicia na Rua Maciel e, antes da Ponte José Vieira e vai até o logradouro 82-186: Iadeira Rio Amazonas.
- 67- Logradouro-84-188- Iadeira que inicia na Rua Maciel depois da Ponte José Vieira e vai até a Rua 13 de Maio: Iadeira Musto- digo, Musicista Américo Inácio dos Anjos.
- 68- Logradouro-86-190- Rua que começa na rua Maciel Se vai até a Praça N. S. da Piedade, passando pela frente da Caixa D'água





- cont. do art. 1º -

do Tassara (nº 9) : Rua da Abolição

Logradouro- 88-192 - Rua que começa da Rua Maciel e segue a direção esquerda ao Taquaral: Rua Águas Férreas.

Logradouro- 62-164 - que inicia na Rua Santa Rita e vai a Rua Pe. Faria, abaixo da casa do Sr. José Iessa: Travessa 8 de Setembro.


Logradouro -64-166 - que inicia no fim da Rua Padre Faria e vai até o Logradouro 62-164: Travessa 12 de Outubro.

Logradouro -65-167 - que inicia na Rua Maciel e vai até a Rua Santa Rita: Travessa do Itapicanga.

3- Logradouro-122-228- que inicia na rua Santa Rita e vai ao Logradouro 67-169: Travessa da Estação, prata

Art. 2º - Revogadas as disposições em contrário, entrará esta lei em vigor na data de sua publicação.

prefeitura municipal de Ouro Preto, 28 de dezembro de 1970



- DR. Genival Alves Ramalho -

- PREFEITO MUNICIPAL -



# **Câmara de Vereadores de Ouro Preto**

**CUIDANDO DO NOSSO MAIOR PATRIMÔNIO: AS PESSOAS**



## **PARECER CONJUNTO DAS COMISSÕES AO PROJETO DE LEI Nº 257/2020** **(QUÓRUM PARA VOTAÇÃO: MAIORIA ABSOLUTA – 8 VOTOS)**

### **RELATÓRIO:**

O Projeto de Lei em pauta, que “Modifica a denominação de rua 20 de Janeiro, constante no item 42 da Lei Municipal nº 375/1970 -que passará a ser rua Rio de Janeiro, no bairro Morro São Sebastião, é de autoria do Vereador Luiz Gonzaga.

### **FUNDAMENTAÇÃO:**

Conforme justificativa apresentada pelo autor, o presente projeto visa atender à solicitação dos moradores do local, uma vez que conhecem a rua como Rio de Janeiro, sendo que esse nome está até em correspondências recebidas pelos moradores da referida rua.

O projeto está em conformidade com a lei que dispõe sobre denominação de logradouro público no Município, contendo toda a documentação exigida.

### **CONCLUSÃO:**

Diante disso, a Comissão de Legislação, Justiça e Redação, analisando a matéria, oferece parecer pela sua LEGALIDADE E CONSTITUCIONALIDADE.

E as comissões de Administração e Serviços Públicos e de Finanças Públicas, opinam FAVORAVELMENTE pela aprovação do Projeto de Lei nº 257/2020 em única discussão e em redação final, mantendo-se sua redação original.

Casa da Câmara Bernardo Pereira de Vasconcelos, 15 de dezembro de 2020.

### **Comissão de Legislação, Justiça e Redação:**

**Vereador Wander Albuquerque – Presidente**

**Ver. Regina Braga – relatora**

**Ver. Chiquinho de Assis-Vice-Presidente**

# **Câmara de Vereadores de Ouro Preto**

**CUIDANDO DO NOSSO MAIOR PATRIMÔNIO: AS PESSOAS**



## **Comissão de Finanças Públicas:**

**Vereador Geraldo Mendes – Presidente**

**Ver. Marquinho do Esporte – Relator**

**Ver. Luiz Gonzaga – Vice-presidente**

## **Comissão de Administração e Serviços Públicos:**

**Vereador Vantuir Antônio – Presidente**


**Ver. Luciano Barbosa – Vice-presidente**

**Ver. Alysson Pedrosa ‘Gugu’ -relator**

# Câmara de Vereadores de Ouro Preto

CUIDANDO DO NOSSO MAIOR PATRIMÔNIO: AS PESSOAS  
Gabinete do Presidente

Proposição de Lei nº 174/2020



Modifica a denominação de rua 20 de janeiro, constante no item 42 da Lei Municipal nº 375/1970 – que passará a ser rua Rio de Janeiro no bairro Morro São Sebastião.

A Mesa da Câmara Municipal de Ouro Preto, no uso de suas atribuições legais, faz saber que a Câmara Municipal aprovou a seguinte PROPOSIÇÃO DE LEI:

**Art. 1º** O item 42, do artigo 1º, da Lei nº 375, de 28 de dezembro de 1970, passará a vigorar com a seguinte redação:

"Art. 1º ...

(...)

42- Logradouro - 96-200 - que inicia na praça e vai até certo ponto, passando pelo prédio da escola: Rua Rio de Janeiro."

**Art. 2º** Esta Lei entra em vigor na data da sua publicação.

Ouro Preto, Patrimônio Cultural da Humanidade, 17 de dezembro de 2020, trezentos e nove anos da Instalação da Câmara Municipal e quarenta anos do tombamento.

Registrada e publicada nesta Secretaria em 17 de dezembro de 2020.

  
Juliano Ferreira – Presidente

  
Marco Antônio de Freitas – Secretário

  
Gilson Graciano Moreira  
Diretor Geral

Projeto de Lei Ordinária nº 257/2020  
Autoria: Vereador Luiz Gonzaga



Ouro Preto



**LEI Nº 1.201 DE 22 DE DEZEMBRO DE 2020**

Câmara Municipal de Ouro Preto

Protocolo  
Nº 99703  
Correspondência recebida  
Em 30 / 12 / 20  
Ass. Deleco às 14:44 Min

**Modifica a denominação de rua 20 de janeiro, constante no item 42 da Lei Municipal nº 375/1970 - que passará a ser rua Rio de Janeiro no bairro Morro São Sebastião.**

O povo do Município de Ouro Preto, por seus representantes, decretou, e eu, em seu nome, promulgo a seguinte Lei:

**Art. 1º** O item 42, do artigo 1º, da Lei nº 375, de 28 de dezembro de 1970, passará a vigorar com a seguinte redação:

"Art. 1º ...

(...)

*42- Logradouro - 96-200 - que inicia na praça e vai até certo ponto, passando pelo prédio da escola: Rua Rio de Janeiro."*

**Art. 2º** Esta Lei entra em vigor na data da sua publicação.

Ouro Preto, Patrimônio Cultural da Humanidade, 22 de dezembro de 2020, trezentos e nove anos da Instalação da Câmara Municipal e quarenta anos do Tombamento.

**Júlio Ernesto de Grammont Machado de Araújo**  
Prefeito de Ouro Preto

Projeto de Lei Ordinária nº 257/2020

Autoria: Vereador Luiz Gonzaga

Publicação  
Publicado\_\_\_, mediante afixação nas  
portarias dos prédios da Prefeitura e  
da Câmara Municipal nos termos do  
art 32, da Lei orgânica Municipal, em  
23 / 12 / 20  
Sellyana Lota  
Secretaria Municipal de Governo