

# CÂMARA MUNICIPAL DE OURO PRETO

COMISSÃO DE AGRICULTURA, INDÚSTRIA E COMÉRCIO

PARECER N.º

Autógrafo de Lei nº 51/68

A Mesa da Câmara Municipal de Ouro Preto, faz público o seguinte autógrafo:

A Câmara Municipal de Ouro Preto, resolve:

Aprovar com a redação que se segue, o projeto de lei nº 51/68, a saber:

A Câmara Municipal de Ouro Preto, decreta:

Art. 1º - Ficam denominados os logradouros públicos abaixo:

- a) - Rua Dom Helvécio - L-12-80, conhecida como Rua das Calçadas.
- b) - Rua Dr. Furtado Menezes - L-14-82 ( Começa no fim da Rua Alvarenga e vai ao asfalto)
- c) - Rua Presidente Castelo Branco - L-18-53 ( Conhecido como Buraco Quente ou Olaria).
- d) - Rua José de Araújo Dias - L-17-89 ( Rua que inicia no asfalto e vai até a casa do Sr. Henrique Passos) (Veloço).
- e) - Rua João de Paiva - L-92-196 ( Ladeira que inicia no fim da Rua Henri Gorceix e vai até o Morro de São Sebastião)
- f) - Travessa Roque de Paiva - L-26-99 (Travessa que inicia na Rua Henri Gorceix e vai à Rua Salvador Trópia (ex-beco da Ferraria).
- g) - Rua Francisco Nunes - L-4-70 (Rua que começa na Rua Tomé Afonso e vai até a Casa do Sr. Helvécio Joaquim Gomes)
- h) - Rua Tomé Vasconcelos - L-5-71 (Rua que inicia na Rua Tomé Afonso e vai até a Rua Padre Rolim (Asfalto)
- i) - Travessa Sargento Francisco Lopes - L-3-69 ( Travessa que inicia na Rua Conhecida como do Campo do Raimundo e vai até a Caixa d'água nº III)
- j) - Rua Pandiá Calógeras - L-90-194 ( Rua que começa no fim da Rua Antonio Martins (Barra) e vai até a Escola Técnica)
- l) - Rua Dom Silvério - L-51-152 ( Rua conhecida como Rua do Palácio Velho)
- m) - Rua Chico Rei - L-56-157 (Logradouro conhecido como Encardideira que começa na Rua Palácio Velho e vai até a Rua Resende)



# CÂMARA MUNICIPAL DE OURO PRETO

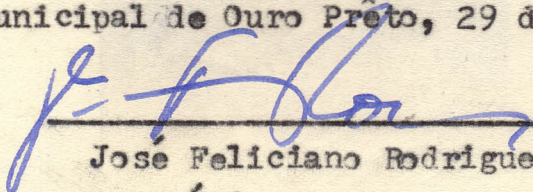
COMISSÃO DE AGRICULTURA, INDÚSTRIA E COMÉRCIO


PARECER N.º

- n) - Rua Desidério de Matos - L-60-162 ( Rua que inicia na Rua Maciel e vai até a Fábrica de Tecidos, cortando as ruas Santa Rita e Padre Faria)
- o) - Rua N. Sra. do Parto - Rua L-59-161, que inicia na rua do Padre Faria, passado pela Capela (atrás) e atinge o caminho da Fábrica de Tecidos).
- p) - Rua Juvencio Pinto - L-74-176 (Rua que inicia na 2ª rua do Morro da Queimada (L-73-174) e vai em direção à estrada de Antonio Pereira (L-68-170)
- q) - Rua 15 de Agosto - L-68-170 (Rua que começa na Rua Conselheiro Quintiliano, conhecida como estrada de Antonio Pereira)
- r) - Rua 13 de Maio- L-72-174 ( Rua que inicia na Rua Conselheiro Quintiliano e vai até a ultima casa alem da Cata)
- s) - Ladeira do Tassara - L-85-189 (Ladeira que inicia na Rua Maciel, esquina da moradia do Sr. Luiz Severiano e vai até o inicio da Rua da Capela de N. S. da Piedade)
- t) - Rua Nossa Senhora da Piedade - L-87-191 (Rua que inicia no fim da Ladeira do Tassara (L-85-189) e vai até a ultima casa passando defronte da Capela de N.S. da Piedade)
- u) - Rua João XXIII - L-6-72 - (Rua que inicia no asfalto (Rua Padre Rokim) próximo à Casa do Sr. Moacir Lourenço, fazendo uma curva, vai até a Ladeira (L-5-71)
- v) - Rua Olímpia Scott - L-7-73 (Rua que inicia no L-6-72 e segue paralela a ela até a ultima casa)
- x) - Rua Prof. Brito Machado- L-21-93 ( Rua que inicia no asfalto e vai até o L-17-89 no Veloso)
- z) - Rua Tomaz Brandão - L-20-92 (Rua que inicia no L-15-87 e vai até o L-21-93.


Art. 2º - Revogadas as disposições em contrário, entrará esta Lei em vigor na data de sua publicação.

Câmara Municipal de Ouro Preto, 29 de Outubro de 1968

  
José Feliciano Rodrigues - Presidente em Exercício

  
Leoncio Bartolomeu Guimarães - Secretario

Publicado e registrado nesta Secretaria em 29 de Outubro de 1968

  
Wagner Rodrigues dos Reis - Diretor da Secretaria